



## Concello de Lourenzá

### ACTA

<b>Expediente núm.:</b>	<b>Órgano Colexiado:</b>
JGL/2020/1	La Junta de Gobierno Local

#### DATOS DE DESENVOLVEMENTO DA SESIÓN

<b>Tipo Convocatoria</b>	Ordinaria
<b>Data</b>	28 de febreiro de 2020
<b>Duración</b>	Desde as 9:00 ata as 10:30 horas
<b>Lugar</b>	Despacho da Alcaldía
<b>Presidida por</b>	rocio lopez garcia
<b>Secretario</b>	Begoña González Pedregal


#### ASISTENCIA Á SESIÓN

DNI	Nome e Apelidos	Asiste
33321327P	JAVIER HUERTAS OTERO	SÍ
71865319W	MANUEL ARANGO RON	SÍ
77593740C	Mercedes Dengra Sixto	SÍ
76580879X	rocio lopez garcia	SÍ

Unha vez verificada polo secretario a válida constitución do órgano, o presidente abre a sesión, polo que se procede á deliberación sobre os asuntos incluídos na orde do día

#### A) PARTE RESOLUTIVA

## Concello de Lourenzá





## Concello de Lourenzá

### APROBACIÓN ACTA DA SESIÓN ANTERIOR DE 31/01/2020.

**Favorable**

**Tipo de votación:**

Unanimidade/Asentimento


Preguntados os membros da Xunta de Goberno, pola Alcaldía, se tiñan algunha observación que formular ao borrador da acta da sesión anterior de data trinta e un de xaneiro dous mil vinte (31/01/2020), e non habendo nada, o borrador da acta foi aprobado por unanimidade dos presentes.

### Expediente 824/2019.LICENCIA DE SEGREGACIÓN E SIMULTÁNEA AGREGACIÓN DE FINCA DE D<sup>a</sup>. ROSALÍA BELÉN FERNÁNDEZ LÓPEZ

**Favorable**

**Tipo de votación:**

Unanimidade/Asentimento

 Visto o escrito presentado por D<sup>a</sup>. ROSALÍA BELÉN FERNÁNDEZ LÓPEZ, con D.N.I. N<sup>o</sup> \*\*\*\*4586P e domicilio en Rúa da Queimada, núm. 16, 2<sup>o</sup> de Santiago, en representación de D. ANTONIO FERNÁNDEZ VIDAL, con NIF \*\*\*\*2410C, de data 11/11/19, rexistrado co núm. 2398 quen solicita licenza para **SEGREGACIÓN DA FINCA 2428**, do Polígono 8 da zona de concentración parcelaria de Lourenzá Sur, con referencia catastral 27027C008024280000DX e **simultánea agregación** no NÚCLEO RURAL de Igrexa, lugar de Solleiro, parroquia de San Adriano (Lourenzá), para o que acompaña Proxecto de Segregación, de data Agosto/19, redactado por D. Angel Manuel Fernández Rodríguez, Enxeñeiro Técnico Agrícola, colexiado núm.343 e visado co núm.12 o día 13/01/2020.

Visto que no expediente consta informe favorable emitido polo arquitecto técnico D. Francisco Damián Pérez Rodríguez, de data 06/02/2020 e no que consta a normativa aplicable para as segregacións no **SOLO DE NÚCLEO RURAL**, e segundo a cal, para este tipo de solo establécese unha parcela mínima de 400 m<sup>2</sup>, e en este caso, unha vez realizada a segregación, tanto a finca matriz resultante como a parcela resultante da segregación e agrupación, compren os parámetros urbanísticos de aplicación.

Visto que segundo solicitude e proxecto presentado, a segregación consistiría en segregar 463 m<sup>2</sup> pertencentes á finca núm. 4248/8 da zona de Concentración Parcelaria de Lourenzá Sur e agregala en unidade de acto á parcela colindante con referencia catastral 002001200P31B0001FE.

**Concello de Lourenzá**





## Concello de Lourenzá

Visto que tamén consta no expediente informe xurídico favorable de data 06/02/2020.

A Xunta de Goberno Local, en votación ordinaria e por unanimidade dos catro concelleiros presentes na sesión e que constitúen o seu número legal, ACORDA:

**PRIMEIRO.-** A autorización da SEGREGACIÓN SOLICITADA E SIMULTANEA AGREGACIÓN sendo as súas condicións específicas as indicadas no informe do Arquitecto Técnico Municipal e que son as seguintes:

A) Segundo a disposición transitoria primeira da Lei 2/2016 do Solo de Galicia nos municipios con plan aprobado definitivamente con anterioridade á lei 2/2016, e non adaptado á lei 9/2002 do 30 de decembro, de ordenación urbanística e protección do medio rural de Galicia; o solo incluído no ámbito dos núcleos rurais e as súas áreas de influencia ou tolerancia será de aplicación íntegra o disposto no plan respectivo, no noso caso as NNSS de Plan Municipal.

B) De acordo coa normativa citada para o Solo de Núcleo Rural establécese unha parcela mínima de 400 m<sup>2</sup>; e visto que a finca matriz atópase emprazada dentro do Núcleo Rural de Iglesia, na parroquia de San Adriano, e unha vez realizada a segregación tanto a finca matriz resultante, como a parcela resultante da segregación e agrupación cumpren os parámetros urbanísticos de aplicación, infórmase favorablemente a segregación solicitada. Así mesmo e de acordo co artigo 24 da Lei 2/2016 do 10 de febreiro do Solo de Galicia, nas parcelacións, as persoas propietarias deberán ceder gratuitamente ao Concello os terreos necesarios para apertura e regularización de viais.

### **C) SITUACIÓN ACTUAL: DESCRIPCIÓN FINCA MATRIZ**

Finca número 2428 do plano xeral da zona de concentración parcelaria Lourenzá-Sur, que se describe así, rústica terreo dedicado a secaño, ao sitio de ABELAIRA, que linda: Norte, coa finca número 2427 de José María Valiña Bouso construción e estrada; Sur, coa finca número 2429 de Antonio Fernández Vidal, Este con a finca número 2427 de José María Valiña Bouso e construción; e oeste coa finca número 2429 de Antonio Fernández Vidal e camiño.

Ten unha extensión superficial de 20 áreas e 30 centiáreas. (2.030 metros cadrados).

Cualificación urbanística: Solo de Núcleo rural

Esta finca divídese nas seguintes;

### **D) SITUACIÓN DESPUÉS SEGREGACIÓN:**

#### **D.1.-FINCA A1 (FINCA MATRIZ RESULTANTE):**

Finca número 2428 do plano xeral da zona de concentración

## Concello de Lourenzá





## Concello de Lourenzá

parcelaria Lourenzá-Sur, que se describe así, rústica terreo dedicado a secaño , ao sitio de ABELAIRA , que linda: Norte, coa finca segregada A3 de cesión a viais; Sur , coa finca número 2429 de Antonio Fernández Vidal, Este con a finca segregada denominada A2 e coa finca 2427 de José Maria Valiña Bouso; e oeste coa finca número 2429 de Antonio Fernández Vidal e camiño.

Ten unha extensión superficial de 13 áreas e 33 centiáreas. ( 1.333 metros cadrados).

Cualificación urbanística: Solo de Núcleo rural.

### **D.2.- FINCA A2 (FINCA SEGREGADA):**

Finca número 2428-1 do plano xeral da zona de concentración parcelaria Lourenzá-Sur, que se describe así, rústica terreo dedicado a secaño, ao sitio de ABELAIRA , que linda: Norte , coa finca 2427 de José María Valiña Bouso construción e coa finca segregada denominada A3 de cesión a viais; Sur , coa finca matriz resultante; Este con a finca 2427 de José Maria Valiña Bouso e construción; e oeste coa finca segregada denominada A3 de cesión a viais.

Ten unha extensión superficial de 4 áreas e 63 centiáreas. (463 metros cadrados).

Cualificación urbanística: Solo de Núcleo rural

### **D.3.-FINCA A3 SEGREGADA PARA CESION AO CONCELLO:**

Finca número 2428-3 do plano xeral da zona de concentración parcelaria Lourenzá-Sur, que se describe así: rústica terreo dedicado a secaño, ao sitio de ABELAIRA , que linda: Norte, coa finca 2427 de José María Valiña Bouso e estrada; Sur, coa finca número 2429 de Antonio Fernández Vidal e coa finca matriz resultante; Este con a finca matriz resultante e coa finca segregada denominada A2; e oeste coa finca 23429 de Antonio Fernández Vidal.

Ten unha extensión superficial de 2 áreas e 34 centiáreas. (234 metros cadrados).

Cualificación urbanística: Solo Non urbanizable de protección viaria

### **E) AGREGACIÓN:**

Unha vez realizada esta segregación, a FINCA A2 SERÁ AGREGADA en unidade de acto á parcela lindeira que a continuación se describe:

“Edificación que ocupa a totalidade do solar sobre o que se asenta, identificada co número 19 do lugar de Solleiro, da parroquia de San Adriano, municipio de Lourenzá, , (Lugo) destinada a almacén e local de uso industrial que conta cos servizos propios do seu destino, formada por unha soa nave corrida, de planta baixa, de figura rectangular, construída sobre cimentación e estrutura de

## Concello de Lourenzá





## Concello de Lourenzá

formigón armado, pechada perimetralmente con tabiques de ladrillo de dobre oco, cuxa construción data do ano 1978. Ten unha superficie construída de trescentos oitenta e oito metros cadrados (388,00 m<sup>2</sup>) coincidente coa superficie de parcela ocupada, sendo os súas lindeiros os seguintes:

a) Fronte ou Norte, coa finca número 2428 de Don Antonio Fernández Vidal.

b) Costas ou Sur, coa finca número 2428 citada.

c) Dereita entrando ou Oeste, coa finca 2428 citada.

d) Esquerda ou vento Este, con finca de José María Valiña Bouso”

Cualificación urbanística: Solo de Núcleo rural

### **F) FINCA RESULTANTE DA AGREGACIÓN:**

E da agrupación de ambas resulta a seguinte:

Finca número 2428-1 do plano xeral da zona de concentración parcelaria Lourenzá-Sur, que se describe así:

Rústica terreo dedicado a secaño, ao sitio de ABELAIRA, que linda: Norte, coa finca 2427 de José María Valiña Bouso e coa finca segregada denominada A3 de cesión a viais; Sur, coa finca matriz resultante; Este con a finca 2427 de José María Valiña Bouso; e oeste coa finca segregada denominada A3 de cesión a viais.

Dentro desta finca existe a seguinte edificación: “Edificación identificada co número 10 do lugar de Solleiro, da parroquia de San Adriano, municipio de Lourenzá, (Lugo) destinada a almacén e local de uso industrial que conta cos servizos propios do seu destino, formada por unha soa nave corrida, de planta baixa, de figura rectangular, construída sobre cimentación e estrutura de formigón armado, pechada perimetralmente con tabiques de ladrillo de dobre oco, cuxa construción data do ano 1978. Ten unha superficie construída de trescentos oitenta e oito metros cadrados (388,00 m<sup>2</sup>).

Ten unha extensión superficial de 8 áreas e 51 centiáreas. (851 metros cadrados).

Cualificación urbanística: Solo de Núcleo rural.

**SEGUNDO.-** ACEPTAR a CESIÓN GRATUÍTA PARA APERTURA E REGULARIZACIÓN VIAIS feita por D<sup>a</sup>. Rosalía Belén Fernández López en representación de D. Antonio Fernández Vidal, co fin de segregar a súa propiedade e para unha correcta alineación dos viais, que resultaría ser a Finca número 2428-3 do plano xeral da zona de concentración parcelaria Lourenzá-Sur, que se describe así: rústica terreo dedicado a secaño, ao sitio de ABELAIRA que linda: Norte, coa finca 2427 de José María Valiña Bouso e estrada; Sur, coa finca número 2429 de Antonio Fernández Vidal e coa finca matriz

## Concello de Lourenzá





## Concello de Lourenz

resultante; Este con a finca matiz resultante e coa finca segregada denominada A2; e oeste coa finca 23429 de Antonio Fernndez Vidal.

Ten unha extensin superficial de 2 reas e 34 centireas. (234 metros cadrados).

Cualificacin urbanstica: Solo Non urbanizable de proteccin viaria

TERCEIRO.- A Autorizacin entndese concedida deixando a salvo o dereito de propiedade e sen prexuízos de terceiros.

CUARTO.- Facultar a Sra. Alcaldesa, Da. Roco Lpez Garca, para a sinatura do documento onde se recolla dita cesin as como para o resto de trmites e sinatura de documentos que sexan necesarios para a execucin do presente acordo.

### Expediente 121/2018. EXPEDIENTE DE SEGREGACIN DO CENTRO DE SADE.

**Favorable**

**Tipo de votacin:**

Unanimidade/Asentiment  
o

Visto o proxecto de segregacin de data 12/Febreiro/2020, redactado polo enxeeiro tcnico agrcola, D. Jos Lpez Fernndez, colexiado nm.187.

Vistos os informe emitidos polo arquitecto tcnico municipal de data 20/02/20 e por Secretara-Intervencin de 20/02/20, obrando ambos os dous no expediente.

A Xunta de Goberno Local, en votacin ordinaria e por unanimidade dos catro concelleiros presentes na sesin e que constiten o seu nmero legal , ACORDA:

PRIMEIRO.-

A) APROBAR, de conformidade co informe do arquitecto tcnico municipal , e dado que todas a parcelas compren as condicins de edificacin que establece a normativa vixente, a segregacin da parcela onde se ubica o Centro de Sade para poder proceder, posteriormente  cesin do mesmo  Consellera de Sanidade-Servizo Galego de Sade para a asuncin dos costes de mantemento de ditos centros, quedando polo tanto a referida segregacin da forma que se indica a continuacin:

 parcela obxecto de divisin sonlle de aplicacin as NNSS de Planeamento Municipal do Concello de Lourenz, concretamente a ordenanza 04 Dotacional - Equipamentos sendo os seus parmetros de edificabilidade o que se indican a continuacin:

**Concello de Lourenz**





## Concello de Lourenzá

Edificabilidade : 1 m<sup>2</sup>/m<sup>2</sup>

Altura máxima: 3 plantas

Usos permitidos: Equipamento residencial, Garaxe exclusivamente en categoría 6<sup>a</sup>, Espectáculos e salas de reunión, Sociocultural, docente e asistencial, Sanitario, Deportivo e Relixioso.

B) As segregacións que se pretenden son as que se describen a continuación:

### I.-DESCRIPCIÓN FINCA MATRIZ:

A finca propiedade do Concello de Lourenzá descríbese da seguinte maneira no título:

“Municipio de Lorenzana.- Parroquia de Villanueva, y denominación de VEIGA DO ATRIO, solar de tres mil catrocentos sesenta e un metros cadrados. Linda: Norte o esquerda, couce o presa dos muíños de Palacios; Sur, ou dereita entrando, e Leste ou costas,, máis de dona Trinidad López Fernández e Oeste, ou fronte, en parte camiño denominado Carreira do Muíño do Frade e no resto muro propio de herdeiros de Concepción Palacios.”

INSCRIPCIÓN: Figura inscrita no Rexistro da propiedade de Mondoñedo ao Tomo 481, Libro 75, folio 88, finca número 8236, Inscrición 1<sup>a</sup>.

Os lindes actuais son:

- Norte o esquerda, couce o presa dos muíños de Palacios.
- Sur, o dereita entrando con rúa Muíño do Frade e finca de herdeiros de Rosa M<sup>a</sup> González López.
- Leste ou costas, finca de herdeiros de D<sup>a</sup>. Trinidad López Fernández.
- Oeste o fronte, a rúa Muíño do Frade e o resto muro propio de D<sup>a</sup>. María Dolores Vales Palacios.

II.-Unha vez realizada a segregación proposta, as novas parcelas quedarían da forma que a continuación se indica:

### 1.- PORCIÓN POLA ESQUINA NORESTE DESTINADA A CENTRO DE SAÚDE.

No termo municipal de Lourenzá (Lugo), parroquia de Santa María (Vilanova) e na denominación de “VEIGA DO ATRIO NORESTE”, un solar da superficie de novecentos setenta e oito metros cadrados (978,00 m<sup>2</sup>), que linda Norte o esquerda, couce o presa dos muíños de Palacios; Sur, resto de finca matriz destinada a aparcamento de vehículos; Leste ou costas, máis de Dona Trinidad López Fernández (hoxe os seus herdeiros); Oeste, con resto de finca matriz destinada a piscina municipal.

Enclavada nesta parcela se atopa o Centro de Saúde de Lourenzá da superficie construída (incluíndo aleros) de catrocentos corenta e cinco metros cadrados (445,00 m<sup>2</sup>).

## Concello de Lourenzá





## Concello de Lourenz

Referencia Catastral: 7948004PJ3174N0001YF.  
Cualificacin Urbanstica: Solo Urbano, Ordenanza 04  
Dotacional-Equipamentos.  
Coordenadas da Finca Segregada (978 m2):

Nm.	X	Y
1	637748.15	4814681.02
2	637748.74	4814682.38
3	637758.03	4814703.63
4	637758.07	4814703.73
5	637758.74	4814705.14
6	637759.00	4814705.70
7	637768.40	4814700.62
8	637776.99	4814696.27
9	637782.57	4814693.81
10	637786.81	4814692.25
11	637790.04	4814690.80
12	637793.57	4814689.45
13	637793.04	4814688.41
14	637792.65	4814687.66
15	637792.34	4814687.06
16	637781.45	4814666.00
17	637776.00	4814668.47
18	637750.42	4814680.00
19	637748.15	4814681.02

### 2.- PORCIN POLA ESQUINA NOROESTE DESTINADA A PISCINA MUNICIPAL.

No termo municipal de Lourenz (Lugo), parroquia de Santa Mara (Vilanova) e na denominacin de "VEIGA DO ATRIO NOROESTE", un solar da superficie de mil seiscentos vinte e sete metros cadrados (1.627,00 m<sup>2</sup>), que linda Norte o esquerda, couce o presa dos munos de Palacios; Sur, resto da finca matriz destinada a beiraras, acceso de vehculos; Leste ou costas, finca segregada anteriormente e resto de finca matriz; e Oeste, ou fronte, con Ra Muno do Frade e ou resto con muro propio de herdeiros de Concepcin Palacios, hoxe de Mara Dolores Vales Palacios.

Se atopa valado por todos os seus ventos. Nesta finca se encontra a piscina municipal composta por dous vasos, un grande de 269,00 m<sup>2</sup> e outro pequeno de 13,00 m<sup>2</sup> e as construccins accesorias de 86,00 m<sup>2</sup>.

Referencia Catastral: 7948003PJ3174N0001BF.  
Cualificacin Urbanstica: Solo Urbano, Ordenanza 04  
Dotacional-Equipamentos.  
Coordenadas de la Finca Segregada (1.627 m2):

## Concello de Lourenz







## Concello de Lourenzá

Núm.	X	Y
1	637746.03	4814676.16
2	637729.68	4814683.33
3	637722.61	4814686.44
4	637717.82	4814688.59
5	637714.82	4814690.82
6	637712.20	4814692.71
7	637711.52	4814693.20
8	637710.01	4814694.40
9	637707.54	4814696.38
10	637706.95	4814696.86
11	637710.15	4814705.62
12	637711.67	4814709.79
13	637712.20	4814711.24
14	637715.29	4814719.69
15	637716.05	4814732.92
16	637717.81	4814733.69
17	637718.32	4814734.19
18	637724.55	4814730.19
19	637739.30	4814717.39
20	637743.09	4814714.49
21	637747.05	4814711.70
22	637759.00	4814705.70
23	637758.74	4814705.14
24	637758.07	4814703.73
25	637758.03	4814703.63
26	637748.74	4814682.38
27	637748.15	4814681.02
28	637746.03	4814676.16

### 3.-RESTO DE FINCA MATRIZ DESPOIS DAS DÚAS SEGREGACIÓNS: PARCELA VIAIS MUNICIPAIS.

O resto de finca matriz, despois das dúas segregacións, descríbese así:

No termo municipal de Lourenzá (Lugo), parroquia de Santa María (Vilanova) e na denominación de "VEIGA DO ATRIO", un solar da superficie de Oitocentos cincuenta e seis metros cadrados (856,00 m<sup>2</sup>) que linda: Norte o esquerda, coas fincas segregadas; Sur o dereita entrando, coa Rúa Muíño do Frade e finca de herdeiros Rosa M<sup>a</sup> González López; Leste, coa finca de D<sup>a</sup>. Trinidad López Fernández (hoxe os seus herdeiros); e Oeste ou fronte, coa Rúa Muíño do Frade e parcela segregada "Veiga do Atrio Noroeste".

Está destinada a beirarúas, aparcamento e accesos á piscina e para o Centro de Saúde.

Dado que todas as parcelas compren as condicións de edificación

## Concello de Lourenzá





## Concello de Lourenzá

que establece a normativa vixente se informa favorablemente a segregación solicitada.

Cualificación Urbanística: Solo Urbano. Sistema Viario.

SEGUNDO.- Achegar certificación do presente acordo á Notaría de Mondoñedo para a súa elevación a escritura pública e poder proceder, posteriormente, a súa inscrición no Rexistro da propiedade do ben que será obxecto de cesión.

TERCEIRO.- Facultar a Sra. Alcaldesa, D<sup>a</sup>. Rocío López García, para a sinatura dos documentos e xestión de trámites que sexan necesarios para a execución do presente acordo.

### Expediente 476/2019. Licenzas Urbanísticas. COMUNIDAD PROPIETARIOS CARLOS PEREGRÍN OTERO NÚM. 7. SUBSTITUCIÓN DE GALERÍAS

**Favorable**

**Tipo de votación:**  
Unanimidade/Asentimiento

En resposta a solicitude de licenzas formulada pola COMUNIDAD DE PROPIETARIOS CARLOS PEREGRIN NÚM. 7, con CIF. H2723599, e na súa representación D<sup>a</sup>. María José Jiménez Torres, con NIF. Núm. \*\*\*\*4318A, con domicilio en C/Carlos Peregrín Otero, núm. 7-3<sup>o</sup> esqda., parroquia de Santa María (Lourenzá), para a realización de los trabajos consistentes en SUBSTITUCIÓN DE GALERÍAS EN FACHADA PRINCIPAL en C/ Carlos Peregrín Otero núm. 7, parroquia de Santa María (Lourenzá), con referencia catastral 8047004PJ3184N0001JK.

Vista a documentación presentada así como os informes xurídico e do Técnico Municipal, a Xunta de Goberno Local, por unanimidade ACORDA:

- 1.- A autorización da obra solicitada.
- 2.- Condicionar a efectividade da licenza ás seguintes limitacións ou restricións específicas, segundo consta no informe do Arquitecto Técnico Municipal, D. Francisco Damián Pérez Rodríguez de 13/02/20 a saber:
  - Estricta suxeición ao solicitado.
  - Normativa aplicable: Solo Urbano- Ordenanza 01A-Residencial Intensiva en Lía.
  - Tomaranse as medidas oportunas tendentes a garantir a seguridade de persoas, animais e cousas.
  - As obras solicitadas refírense a substitución da carpintería da fachada principal, obra de escasa complexidade técnica e que non

## Concello de Lourenzá





## Concello de Lourenzá

supón alteración do volume polo que se entende que se trata de una obra menor para a que non é necesario proxecto técnico e non é necesario informe da Consellería de Cultura de acordo co disposto na Resolución de 2 de agosto de 2019, do Instituto Galego de Vivenda e Solo, no seu apartado cuarto, punto III.- Actuacións en edificios sen protección cultural específica situados no entorno de protección dun inmovible singular declarado BIC ou dun ben catalogado.

-Teranse en conta as condicións xerais e particulares que figuran na Resolución emitida por Augas de Galicia con data 28/05/19 e que se transcriben literalmente:

**"A.-XERAIS:**

1.- *As obras que se autorizan son as que se definen na documentación técnica que consta no expediente da clave referida, en canto non resulten modificadas polas presentes condicións.*

2.- *Outórgase esta autorización sen prexuízo de terceiro, salvando o dereito de propiedade, coa obriga de executar as obras conservando as servidumes legais existentes.*

3.-*Toda modificación das características da presente autorización requirirá a previa aprobación de Augas de Galicia.*

4.- *A inspección e vixilancia das obras, tanto durante a súa construción como no período de explotación, estarán a cargo de Augas de Galicia, sendo por conta do beneficiario as remuneracións e gastos que por ditos conceptos se orixinen, segundo as disposicións vixentes.*

5.- *Esta autorización queda suxeita ás disposicións vixentes ou que no sucesivo se diten, relativas a contratos e accidentes de traballo e demais de carácter social, así como en xeral ao cumprimento das disposicións vixentes en materia de pesca fluvial e ás prescricións específicas que lle sinale o ente competente en materia de calidade medio-ambiental, ante o que responderá do seu cumprimento.*

6.- *O titular da autorización será responsable de cantos danos e perdas poidan ocasionarse a intereses públicos ou privados como consecuencia das obras que se autorizan, quedando obrigado á súa indemnización e a realizar os traballos que a administración lle ordene para a extracción dos cascallos vertidos ó leito durante a execución das mencionadas obras. Será tamén responsable da conservación en bo estado das obras e instalación que se autorizan.*

7.- *Esta autorización poderá ser revogada polo incumprimento da calquera das súas condicións e nos casos previstos nas leis, declarándose a revogación por resolución motivada de Augas de Galicia, quen poderá adoptar as medidas que considere necesarias para garantir as condicións normais de desaugue e o respecto as servidumes legais.*

8.- *Esta autorización é independente de todas aquelas que, en virtude das disposicións legais vixentes, teñan que ser outorgadas por outros organismos ou administracións, e, en particular, da licenza municipal de obras.*

**B.-PARTICULARES:**

1.-*A actuación consistirá na execución de obras de substitución de galerías da fachada principal na Rúa Carlos Peregrín Otero núm.7, na parcela con referencia catastral 8047004PJ3184N0001JK, na parroquia de Santa María, no concello de Lourenzá (Lugo).*

2.- *Esta autorización outórgase sobre a base de que se trata de obras de conservación e mantemento que consisten na substitución de elementos xa existentes por outros de similares características sen modificar as alineacións nin o volume existente, e que polo tanto non deberían aumentar a afección existente respecto ao dominio público hidráulico e/ou as súas marxes sempre que se realice cuncha correcta execución.*

*As obras que se autorizan deberán limitarse aos traballos sinalados, sen aumentar*

## Concello de Lourenzá





## Concello de Lourenzá

*as dimensións nin en forma nin en volume construído da edificación, sen que esta autorización supoña a legalización de obra existente.*

3.- A execución das obras non afectará ao cumprimento das funcións da zona de servidume de leitos. (5 m. medidos a partir do bordo ocupado polas augas nas máximas enchentes ordinarias dos dos ríos e regatos), quedando en todo caso expedita.

4.- Advírteselle ao titular que segundo os Mapas de Perigosidade e Risco de Inundación desenvolvidos por este organismo de conca, o río Baos, en parte da zona das actuacións, están considerados dentro das Areas de Risco Potencial Significativo de Inundación (ARPSI) de Galicia Costa. A estes efectos, o titular deberá tomar as medidas que considere axeitadas en materia de protección civil e será responsable dos danos que se poidan producir derivados da súa situación respecto do río.

Así mesmo, de conformidade coa normativa do Plan Hidrolóxico e o Regulamento do Dominio Público Hidráulico, o promotor presenta o 14/05/2019 unha declaración responsable na que expresa que coñece e asume o risco existente e as medidas de protección civil aplicables ao caso, comprometéndose a trasladar esa información aos posibles afectados, con independencia das medidas complementarias que estime oportuno adoptar para a súa protección.

O interesado debe dar cumprimento efectivo e tanxible ao contido da declaración responsable e xurada achegada.

Deberá ter en conta este feito por se pode interferir na execución das actuacións.

A estes efectos extremaranse as medidas de seguridade na execución das actuacións debido á localización das actuacións na Área de Risco Potencial Significativo de Inundación, polo que as obras non se executarán en época de chuvias e deberá estar atento aos episodios meteorolóxicos.

A zona de fluxo preferente e inundable poden consultarse no visor da web de Augas de Galicia, na seguinte ligazón: <http://visorgis.cmati.xunta.es/dhgc/>.

5.- Para a realización dos traballos non se invadirán os leitos públicos con maquinaria nin con andamios nin se vadearán.

6.- Non se executará a corta de exemplares de especies arbóreas de vexetación de ribeira, salvo que se dispoña da previa autorización do organismo de conca.

7.- Evitaranse as escorrentías e enturbamentos das augas, polo que as obras se executarán en condicións climatolóxicas favorables. No caso de ser necesarios durante a execución das obras, implementaranse sistemas físicos/barreiras.

8.- Durante a execución das obras e unha vez rematadas as obras, non se deixarán materiais ou residuos no cauce nin nas súas inmediacións (zona de servidume, zona de policía, zona de fluxo preferente e zona inundable do rego), nin en lugares susceptibles de incorporarse a él durante as enchentes ou por episodios de choivas. Extremaranse as precaucións coa retirada de todo tipo de cascallos e material de refugallo das marxes, co obxecto de reducir posibles alteracións na calidade da auga circulante ou na capacidade hidráulica do canle.

9.- Durante a execución das obras evitaranse o vertido de produtos contaminantes ou materiais de obra cara aos leitos, na zona de servidume de leitos ou en calquera lugar no que poda ser alcanzado polas enchentes ou durante episodios de choivas (zona de servidume, zona de policía, zona de fluxo preferente e zona inundable). De xeito especial prohibese expresamente verter no propio leito do río restos de formigón, cemento, morteiros, pinturas ou outros materiais empregados na construción, ou lavar materiais ou ferramenta que estiveran en contacto con eles, así como cambio de aceite de maquinaria de construción.

10.- En todo caso debe quedar garantido o cumprimento dos valores admitidos para os parámetros que determinan a calidade mínima esixible ás augas continentais, establecidos no Anexo V do Decreto 130/1997 polo que se aproba o Regulamento de pesca fluvial de Galicia e a consecución dos obxectivos ambientais para a masa de auga segundo o Plan Hidrolóxico Galicia Costa 2016-2021 así como os preceptos do Real Decreto 817/2015 de 11 de setembro polo que se establecen os criterios de seguimento e avaliación do estado das augas superficiais e as normas de calidade ambiental e o Real

## Concello de Lourenzá





## Concello de Lourenzá

Decreto 1514/2009, de 2 de outubro, polo que se regula a protección das augas subterráneas contra a contaminación e o deterioro.

11.- No caso de que para a execución das obras sexa necesario a colocación de maquinaria, andamios ou estruturas auxiliares temporais similares no exterior do edificio, estas colocaranse fóra da zona de servidume de leitos e na zona de fluxo preferente e zonas inundables e, en todo caso, adoptaranse as medidas necesarias para asegurar a estabilidade delas así como todas as medidas de seguridade precisas; colocaranse o tempo mínimo imprescindible e estarase atento aos episodios meteorolóxicos.

12.- Será responsabilidade do solicitante a adopción e transmisión ós usuarios das posibles medidas de prevención e/ou protección de bens e persoas a adoptar no caso de producirse enchentes que puideran afectar á construción.

13.- Os residuos xerados durante a actuación deberán ser xestionados adecuadamente de acordo coa lexislación vixente.

14.- Unha vez rematadas as obras ou durante a súa execución, en todas aquelas zonas que dalgún xeito sufrisen unha degradación ( tránsito de maquinaria pola zona de policía) procederase a súa rehabilitación, descontaminando a terra, se fora preciso, aportando terra vexetal, sementando, plantando, etc. ata conseguir a súa situación primitiva.

15.- As obras deberán estar rematadas no prazo de DOCE (12) MESES, a partir do día seguinte ao da notificación da presente resolución, extinguíndose a validez da presente autorización unha vez transcorrido este prazo. No caso de non poder executalas no prazo establecido deberá solicitar prórroga con antelación suficiente á finalización do prazo establecido.

16.- Rematadas as obras comunicaráselle a Augas de Galicia, que procederá ó seu recoñecemento final nos casos en que o considere oportuno."

- Prazo de execución: Inicio: 6 meses./ Finalización: 12 meses.

Igualmente aprobouse a liquidación de Secretaría-Intervención do imposto de Construcións e Obras, segundo a cal deberá abonar catrocentos cincuenta e seis euros con doce céntimos (456,12) o cal supón o 3% do orzamento da obra fixado en quince mil douscentos catro euros con vinte e catro céntimos (15.204,24.-). A autorización enténdese concedida deixando a salvo o dereito de propiedade e sen prexuízo de terceiros.

### **Expediente 480/2019. LICENCIAS URBANISTICAS. REHABILITACION CUBERTA. D. ALEJANDRO FERNÁNDEZ REIGOSA**

**Favorable**

**Tipo de votación:**  
Unanimidade/Asentimento

Á vista da solicitude de licencia formulada por D. ALEJANDRO FERNÁNDEZ REIGOSA con NIF. \*\*\*\*5336H, con domicilio no lugar de Pateira de Arriba, núm. 3, parroquia de Santo Adrao (Lourenzá), con data 24/06/2019, e núm. 1248 de rexistro de entrada, para a realización dos traballos consistentes en REHABILITACIÓN DE CUBERTA, CON SUBSTITUCIÓN DE LOUSA, COLOCACIÓN DE UN

## Concello de Lourenzá





## Concello de Lourenzá

CANALON, UNHA BAIXANTE E UNHA VENTÁ NO FALDÓN DE CUBERTA DE EDIFICACIÓN EXISTENTE no lugar de Paterira de Arriba núm. 4, parroquia de Santo Adrao (Lourenzá), con referencia catastral da parcela 27027C00802520000DM e da edificación 002509600PJ31B0001RE, na parcela 2520 do Polígono 8 da Zona de Concentración Parcelaria de Lourenzá Sur, para o que acompaña Memoria Técnica Valorada de data xuño/2019 redactada por D. Oscar López Alba, arquitecto técnico colexiado núm. 2576 del COAAT.

Vista a documentación presentada así como os informes xurídico e do Técnico Municipal, a Xunta de Goberno Local, por unanimidade ACORDA:

1.- A autorización da obra solicitada.

2.- Condicionar a efectividade da licenza ás seguintes limitacións ou restricións específicas, segundo consta no informe do Arquitecto Técnico Municipal, D. Francisco Damián Pérez Rodríguez de 13/02/20 a saber:

- Estricta suxeición ao solicitado.
- Normativa aplicable: Solo Rústico de Protección Agropecuaria.
- Tomaranse as medidas oportunas tendentes a garantir a seguridade de persoas, animais e cousas.
- Non se alterarán as aliñacións ni volumes existentes.
- As obras solicitadas refírense á substitución de material de cubrición de lousa, colocación dun canlón, unha baixante e dunha xanela no faldón de cuberta, sen que afecten á estrutura, obras de escasa complexidade técnica e que non supón alteración do volume polo que se entende que se trata dunha obra menor para a que non é necesario Proxecto Técnico.

- Por tratarse dunha obra exteriormente sen rematar deberá enfoscar e pintar con cores tradicionais da zona, as zonas con ladrillo ( modifícase o orzamento para incluír estas obras).

- Figura no expediente informe da Dirección Xeral de Desenvolvemento Rural da Consellería do Medio Rural da Xunta de Galicia, de data 25/10/2019 no que se fai constar que en data 22/10/2018 foi solicitado polo Concello de Lourenzá informe do mesmo promotor, localización e características, o cal foi informado favorablemente en data 03/12/2018 e neste novo informe indícase que as modificacións presentadas con relación á solicitude de data 25/10/2018 non alteran o informe de data 3/12/2018.

Ambas intervencións refírense a edificacións colindantes, coa mesma referencia catastral 002509600PJ31B0001RE e ambos informes son complementarios e válidos para ambas.

Teranse en conta o informe da Consellería de Medio Rural de data 25/10/19, expediente A12X00508, no que consta literalmente:

## Concello de Lourenzá





## Concello de Lourenz

*“A parcela 2520 do polgono 8 sobre a que se asenta a construccin de referencia catastral 002509600PJ31B0001RE obxecto da solicitude tera a condicin de solo rstico de especial proteccin agropecuaria segundo o disposto no artigo 34.2 da Lei 2/2016 de 10 de febreiro, do Solo de Galicia, dado que se trata de terreos que foron obxecto de concentracin parcelaria con resolucin firme dentro da zona de concentracin denominada Lourenz Sur. As actuacións pretendidas consisten na substitucin de lousa existente por unha nova cubricin con lousa irregular ou lousa do pas xunto con canaln e baixante, mantendo a estrutura existente. Faise constar que o 22 de outubro de 2018 xa foi solicitada polo Concello de Lourenz a emisin dun informe sectorial para o mesmo promotor, ubicacin e caractersticas, sendo que naquel caso tamn se contemplaba a substitucin da estrutura de cangos de madeira, o dito proxecto foi informado favorablemente por este Servizo con data de sinatura o 3 de decembro do 2018.*

*As modificacins presentadas en relacin coas recollidas no proxecto inicial pola sa escada entidade, non alteran os efectos do informe emitido no seu da polo que por parte deste Servizo de Infraestruturas Agrarias de Lugo non se formula oposicin no mbito das sas competencias, sen prexzo dos demais informes, autorizacins e permisos que conforme a lexislacin vixente deban prestar outras administracin ou organismos pblicos competentes.”*

- Prazo de execucin: Inicio: 6 meses./ Finalizacin: 12 meses.

Igualmente aprobouse a liquidacin de Secretara-Intervencin do imposto de Construccins e Obras, segundo a cal deber abonar douscentos un euros con vinte e nove cntimos (201,29) o cal supn o 3% do orzamento da obra fixado en seis mil setecentos nove euros con sesenta cntimos (6.709,60.-). A autorizacin entndese concedida deixando a salvo o dereito de propiedade e sen prexzo de terceiros.


### **Expediente 909/2019.SOLICITUD  SECRETARA XERAL TCNICA DE PATRIMONIO DA PARCELA 1152-5 LOURENZ-NORTE.**

**Favorable**

**Tipo de votacin:**  
Unanimidade/Asenti-  
mento

Visto o escrito achegado pola Secretara Xeral Tcnica e do Patrimonio, da Consellera de Facenda, de data 11/02/2020,

## Concello de Lourenz





## Concello de Lourenzá

**ASUNTO:** *OTR/2020/002-Solicitando información sobre a parcela 1152 do polígono 5, e que tivo entrada nestas oficinas municipais o día 12/02/20 sendo rexistrado de entrada co num. 2020-E-RC-435 , e polo que se indica que, segundo o establecido no artigo 82 da Lei 5/2011, de 30 de setembro, do Patrimonio da Comunidade Autónoma de Galicia: “ os bens e dereitos patrimoniais da Comunidade Autónoma de Galicia poden ser cedidos gratuitamente para a realización de fins de utilidade pública ou interese social a outras administracións públicas, fundacións públicas e entidades sen ánimo de lucro”.*

Pola Alcaldía informouse que se trataba da parcela 1152 do polígono 5 da Zona de Concentración Parcelaria de Lourenzá Norte, que se atopa no lugar de O Catro, parroquia de Santa María do Concello de Lourenzá, na marxe esquerda da estrada N-634, sobre o punto quilométrico 580,850 e con Referencia Catastral: 27027B005011520000LE.

A Xunta de Goberno Local, por unanimidade dos catro concelleiros presentes na sesión e que constitúen o seu número legal, ACORDA:

**PRIMEIRO.-** Solicitar á Secretaría Xeral Técnica e do Patrimonio da Consellería de Facenda, ó abeiro do artigo 82.1 da Lei 5/2011, do 30 de setembro, do Patrimonio da Comunidade Autónoma de Galicia, a cesión gratuíta da parcela 1152 do polígono 5 da Zona de Concentración Parcelaria de Lourenzá Norte, sita no Lugar de O Castro, parroquia de Santa María do Concello de Lourenzá, que se atopa na marxe esquerda da estrada N-634, sobre o punto quilométrico 580,850, que servirá para a instalación de antenas de telefonía de cobertura municipal.

Dita parcela é de titularidade da Comunidade Autónoma de Galicia, e está inscrita o Rexistro da Propiedade de Mondoñedo, como finca 9304.0, en el Tomo 696, Libro 82, folio 76.

**Referencia Catastral:** 27027B005011520000LE.

**SEGUNDO.-** Dita parcela terá carácter demanial e será incorporada ao patrimonio público do solo.

**TERCEIRO.-** Asumir que serán a cargo do Concello os custos do outorgamento das escrituras públicas de formalización da cesión de dita finca así como os impostos derivados da transmisión, incluído, o do incremento de valor dos terreos.

**CUARTO.-** Facultar á Sra. Alcaldesa, D<sup>a</sup>. Rocío López García, para a sinatura de documentos e xestión de trámites que sexan necesarios para a execución do presente acordo

**QUINTO.-** Achegar certificación do presente acordo á Secretaría Xeral Técnica e do Patrimonio da Consellería de Facenda,

## Concello de Lourenzá







## Concello de Lourenz

para o seu coñecemento e efectos oportunos.

### Expediente 84/2020. RATIFICACIN DA RESOLUCIN DA ALCALDA 30/01/2020. INFRAESTRUCTURAS USO PBLICO.

**Favorable**

**Tipo de votacin:**  
Unanimidade/Asentimento

Este punto, a Xunta de Goberno Local por unanimidade dos concelleiros presentes e que constiten o seu nmero legal, ACORDU ratificar a Resolucin da Alcalda de data 30/01/2020 que se transcribe:

*“Vista a Orde de 12 de decembro de 2019 publicada no Diario Oficial de Galicia nm. 247 do 30/12/19 pola que se establecen as bases reguladoras e se convocan subvencins para a creacin e/ou mellora das infraestruturas, dotacins, instalacins e equipamentos vinculados  prestacin de servizos municipais, destinadas a concellos de Galicia para o ano 2019, de forma individual e mediante o sistema de xestin compartida.*

*Visto que se trata dunha oportunidade importante para a mellora da iluminacin do Campo de Ftbol Municipal por considerarse prioritario para a mellora dunha infraestrutura existente de cara ao seu uso polos deportistas, adestradores e acompaantes, dotndoo de catro torres de iluminacin con Leds.*

*Esta Alcalda en virtude das atribucins que lle veen conferidas pola lexislacin vixente,*

**VEN EN RESOLVER:**

**PRIMEIRO:** Solicitar ao abeiro da Orde de 12 de decembro de 2019 publicada no Diario Oficial de Galicia nm. 247 do 30/12/19 pola que se establecen as bases reguladoras e se convocan subvencins para a creacin e/ou mellora das infraestruturas, dotacins, instalacins e equipamentos vinculados  prestacin de servizos municipais, destinadas a concellos de Galicia para o ano 2019, de forma individual e mediante o sistema de xestin compartida a unha subvencin para “MELLORA DAS INSALACINS DEPORTIVAS DO CONCELLO DE LOURENZA”, por importe de corenta e catro mil catrocentos dezaoto euros con oitenta e seis cntimos (44.418,86) que corresponden ao 80 por cento do presuposto da obra, ascendendo a execucin material  cantidade de corenta e cinco mil oitocentos oitenta e sete euros con vinte e cinco cntimos (45.887,25), o I.V.A. ascende  cantidade de nove mil seiscientos trinta e seis euros con trinta e dous cntimos (9.636,32) e o presuposto total ascende  cantidade de cincuenta e cinco mil cincocentos vinte e tres euros con cincuenta e sete cntimos (55.523,57) comprometndose o Concello ao abono da parte non subvencionada, e dicir, once mil cento catro euros con setenta e un cntimos (11.104,71).

PRESUPOSTO TOTAL	PRESUPOSTO SEN IVE	IVE	SUBVENCIN SOLICITADA	APORTACIN CONCELLO
55.523,57	45.887,25	9.636,32	44.418,86	11.104,71

**SEGUNDO:** Aprobar a Memoria Valorada, redactada pola Arquitecta Da.

## Concello de Lourenz





## Concello de Lourenz

Marta Snchez Seivane por importe de cincuenta e cinco mil cincocentos vinte e tres euros con cincuenta e sete cntimos (55.523,57).

**TERCEIRO:** Aceptar integramente os termos e prescricns, includas as de financiamento, contidas na Orde de Vicepresidencia e Consellera de Presidencia, Administracins Pblicas e Xustiza do 12 de decembro de 2019.

**CUARTO:** Ratificar a presente Resolucin na primeira Xunta de Goberno Local que se celebre.

Mandouno e asinao a Sra. Alcaldesa Presidente en Lourenz a trinta de xaneiro de dous mil vinte.”

### Expediente 125/2020. RATIFICACIN RESOLUCIN DA ALCALDIA SOLICITANDO SUBVENCIN FONDO COMPENSACIN AMBIENTAL 2020.I

**Favorable**

**Tipo de votacin:**

Unanimidade/Asentimento

Neste punto do orde do da, a Xunta de Goberno Local, por unanimidade dos presentes ratificou a Resolucin da Alcalda de data 17/02/2020 na que se solicitou unha subvencin  Consellera de Presidencia, Administracins Pblicas e Xustiza ao abeiro da Orde do 19 de Decembro de 2019, pola que se regulan os criterios de reparticin e se establecen as bases reguladoras e a convocatoria de subvencins da lia en concorrencia non competitiva e da lia en concorrencia competitiva do Fondo de Compensacin Ambiental para o ano 2020 sendo do seguinte tenor literal, a solicitude:

**“RESOLUCIN DA ALCALDA**

*Dona ROCO LPEZ GARCA, Alcaldesa-Presidente do Concello de Lourenz (Lugo), no nome e representacin que do mesmo ostenta, de conformidade coas atribucins que lle veen conferidas pola Lexislacin Vixente e vista a ORDE do 19 de Decembro de 2019 de VICEPRESIDENCIA E CONSELLERA DE PRESIDENCIA, ADMINISTRACINS PBLICAS E XUSTIZA pola que se regulan os criterios de reparticin e se establecen as bases reguladoras e a convocatoria de subvencins da lia en concorrencia non competitiva e da lia en concorrencia competitiva do Fondo de Compensacin Ambiental para o ano 2020, de forma individual e mediante o sistema de xestin compartida, destinadas a entidades locais de Galicia, VEN A RESOLVER:*

**PRIMEIRO.-** Solicitar subvencin  Consellera de Presidencia, Administracins Pblicas e Xustiza ao abeiro da Orde do 19 de Decembro de 2019, pola que se regulan os criterios de reparticin e se establecen as bases reguladoras e a convocatoria de subvencins da lia en concorrencia non competitiva e da lia en concorrencia competitiva do Fondo de Compensacin Ambiental para o ano 2020 para o investimento **“ADQUISICIN DE VEHICULO PARA LIMPEZA E MANTEMENTO DOS ESPAZOS NATURAIS E PROTECCIN**

**Concello de Lourenz**





## Concello de Lourenz

*MEDIOAMBIENTAL DO CONCELLO DE LOURENZ*, baixo a lia de concorrencia competitiva, unha subvencin por importe de TRINTA E DOUS MIL (32.000,00) EUROS, o que supn o 80% do presuposto total presentado que ascende  cantidade de CORENTA MIL (40.000,00) EUROS, desglosado do seguinte xeito:

EQUIPAMENTO SOLICITADO CONCELLO LOURENZ	ORZAMENTO	SUBVENCIN SOLICITADA (80%)
PALA RETROEXCAVADORA MIXTA - IVE INCLUIDO	40.000,00 	32.000,00 
TOTAL	40.000,00 	32.000,00 

**SEGUNDO.-** Incluir na solicitud de subvencin os gastos correspondentes ao IVE posto que, de conformidade co disposto no artigo 4.2c) da Orde ao abeiro da que se solicita a subvencin, este Concello, como beneficiario, abnao directamente e non  susceptible de recuperacin.

**TERCEIRO.-** Aceptar as condicins de financiamento e demais requisitos establecidos na citada Orde, comprometndose, no caso de que se conceda a subvencin, a achega municipal refrexada no punto segundo con cargo aos presupostos municipais do presente exercicio.


**CUARTO.-** Comprometerse  utilizacin da lingua galega na realizacin das actividades para as cales se solicita a axuda as como a responder de forma solidaria tanto da execucin do proxecto como da aplicacin solidaria da subvencin.

**QUINTO.-** Ratificar esta resolucin na prxima Xunta de Goberno Local."

### ALTA SAF LIBRE CONCORENCIA DE D.ASUNCIN VIDARTE PREZ.


**Favorable**

**Tipo de votacin:**  
Unanimidade/Asentimento

 Visto Informe-Tcnico da Traballadora Social do Concello relativa ao alta no Servizo de Axuda no Fogar de D. ASUNCIN VIDARTE PREZ con DNI. nm. \*\*\*\*2900Q, con domicilio en A Tilleira nm. 9 da Parroquia de Santa Mara deste termo, a Xunta de Goberno,  vista do informe emitido pola Traballadora Social, en votacin ordinaria e por unanimidade, acorda:

Darse por enterada do alta no servizo de "Axuda no Fogar", a travs do sistema de dependencia a D. ASUNCIN VIDARTE PREZ de 20 horas ao mes polo que deber abonar cen euros (100,00) mensuais.

## Concello de Lourenz





## Concello de Lourenzá

### ALTA SAF DEPENDENCIA DE D<sup>a</sup>. CELIA DOCAMPO OTERO.

**Favorable**

**Tipo de votación:**

Unanimidade/Asentimento



Vista a comunicación da Traballadora Social do Concello relativa ao alta no Servizo de Axuda no Fogar de D<sup>a</sup>. CELIA DOCAMPO OTERO con DNI. núm. \*\*\*\*2900Q, con domicilio en O Castro, núm. 1 da Parroquia de Santa María deste termo, a Xunta de Goberno, á vista da comunicación emitida pola Traballadora Social, en votación ordinaria e por unanimidade, acorda:

Darse por enterada do alta no servizo de “Axuda no Fogar”, a través do sistema de dependencia a de D<sup>a</sup>. CELIA DOCAMPO OTERO de 70 horas ao mes polo que deberá abonar cento cincuenta e sete euros con noventa e cinco céntimos (157,95) mensualmente o que supón o 18,35% da súa capacidade económica. \_

### REDUCCIÓN HORAS SAF DEPENDENCIA D<sup>a</sup>. MARIA CAJOTO CUADRADO.

**Favorable**

**Tipo de votación:**

Unanimidade/Asentimento



Vista a solicitude de D<sup>a</sup> MARIA CAJOTO CUADRADO, con D.N.I. nº \*\*\*\*2934G, con domicilio en Avda. do Val, núm 3, 3<sup>o</sup> A da Parroquia de Santa María deste Termo Municipal, así como o informe emitido pola Traballadora Social do Concello, relativo a redución de horas no Servizo de Axuda no Fogar deste Concello pasando a 20 horas/mes, a Xunta de Goberno, en votación ordinaria e por unanimidade, acuerda:

Conceder a redución do servizo de “Axuda no Fogar” a D<sup>a</sup>. MARIA CAJOTO CUADRADO pasando a dispoñer de dito servizo 20 horas ao mes polo cal lle corresponde abonar trinta e tres euros con corenta céntimos (33,40) mensualmente o que supón a 1,67 euros/hora.

### ALTA SAF POLA DEPENDENCIA DE DONA M<sup>a</sup> ESTRELLA PEDREIRA CAYEIRO

**Favorable**

**Tipo de votación:**

Unanimidade/Asentimento

## Concello de Lourenzá





## Concello de Lourenz



Vista a comunicacin da Traballadora Social do Concello relativa ao alta no Servizo de Axuda no Fogar de D. M ESTRELLA PEDREIRA CAYEIRO con DNI. nm. \*\*\*\*7693J, con domicilio en Arroxo, nm. 8 da Parroquia de Santa Mara deste termo, a Xunta de Goberno,  vista da comunicacin emitida pola Traballadora Social, en votacin ordinaria e por unanimidade, acorda:

Darse por enterada do alta no servizo de “Axuda no Fogar”, a travs do sistema de dependencia a de D. ESTRELLA PEDREIRA CAYEIRO de 20 horas ao mes polo que deber abonar corenta e seis euros (46,00) mensuais que supn 2,30 euros/hora. \_

### **BAIXA SAF LIBRE CONCORRENCIA DE D. DORINDA VIDARTE PREZ.**

**Favorable**

**Tipo de votacin:**

Unanimidade/Asentiment  
0



Este informe da Traballadora Social de data 31/01/20, relativo a extincin do servizo de axuda no fogar de D. DORINDA VIDARTE PREZ con D.N.I. nm. \*\*\*\*7815C con domicilio en Condomina, nm. 8 da Parroquia de Santa Mara deste Termo Municipal, por renuncia da beneficiaria, a Xunta de Goberno Local, en votacin ordinaria e por unanimidade, acorda:

Conceder a EXTINCIN do servizo de “Axuda no Fogar” de D. Dorinda Vidarte Prez.

### **BAIXA SAF DEPENDENCIA DE DONA M MAGDALENA GARCIA ALVAREZ**

**Favorable**

**Tipo de votacin:**

Unanimidade/Asentimento



Este informe da Traballadora Social de data 18/02/20, relativo a extincin do servizo de axuda no fogar de D. M MAGDALENA GARCA ALVAREZ con D.N.I. nm. \*\*\*\*1085H con domicilio en Nogueiredo nm. 11 da Parroquia de San Adriano deste Termo Municipal, por falecemento da beneficiaria, a Xunta de Goberno Local, en votacin ordinaria e por unanimidade, acorda:

Conceder a EXTINCIN do servizo de “Axuda no Fogar” de D.

## Concello de Lourenz






## Concello de Lourenzá

Magdalena García Alvarez.

### Expediente 144/2020. ALTA NO PADRÓN DE RECOLLIDA DE LIXO. D<sup>a</sup> SILVIA BLANCO GONZÁLEZ

**Favorable**

**Tipo de votación:**  
Unanimidade/Asentimen  
to


 Vista solicitude núm. 514/2020 subscrita por D<sup>a</sup>. SILVIA BLANCO GONZÁLEZ, con N.I.F. núm. \*\*\*\*9781P, con domicilio en Calvo Sotelo, 32A, 3<sup>o</sup> E da Parroquia de Santa María deste Termino Municipal, na que solicita o alta no Padrón de recollida de residuos sólidos urbanos en Calvo Sotelo, 32A, 3<sup>o</sup> E da Parroquia de Santa María deste Termino Municipal.

Por unanimidade e en votación ordinaria, a Xunta de Goberno Local acorda autorizar dita alta con efectos do primeiro trimestre de 2020.

### Expediente 103/2020. CAMBIO TITULARIDADE RECOLLIDA DE LIXO D<sup>a</sup> PILAR OROL MEL

**Favorable**


**Tipo de votación:**  
Unanimidade/Asentimen  
to

 Vista solicitude núm. 376 de 04/02/20 subscrita por D<sup>a</sup>. PILAR OROL MEL con D.N.I. núm. \*\*\*\*8790Y con domicilio en Ponte da Pedra núm. 15, 1<sup>o</sup> da Parroquia de Santa María deste Termo Municipal, na que solicita o cambio de titular no Padrón de recollida de residuos sólidos urbanos en Teixeira núm. 7 da Parroquia de San Jorge, que antes figuraba a nome de D. Avelino Gacio Rico en Teixeira núm. 7, e para que agora figure a nome de D<sup>a</sup>. PILAR OROL MEL.

A Xunta de Goberno Local, por unanimidade, acorda acceder ao solicitado con efectos do primeiro trimestre de 2020.

### Expediente 112/2020. TARXETA ESTACIONAMENTO MINUSVALIDO D<sup>a</sup> NAZARET BARROSO CABALEIRO

Concello de Lourenzá






## Concello de Lourenz

**Favorable**

**Tipo de votacin:**  
Unanimidade/Asentim  
ento

 Vista a solicitude formulada por D. NAZARET BARROSO CABALEIRO con DNI. n \*\*\*\*3335M, vecio de Calvo Sotelo nm, 30, 4 B da Parroquia de Santa Mara deste termo, na que insta a tarxeta de estacionamento para minusvlidos e presenta copia da calificacin de minusvala.


Visto o artigo 14 da Lei 8/97 de 20 de agosto de Accesibilidade e Supresin de Barreiras no que se establece que nos aparcamentos que dan servizo aos edificios de uso pblico regulamentariamente establecerase o mnimo de prazas que debern ser reservadas, debidamente sinalizadas, para o seu uso por persoas con mobilidade reducida, as como o seu emprazamento e accesos, a Xunta de Goberno Local, en votacin ordinaria e por unanimidade dos presentes ACORDA:

Conceder a taxjeta de estacionamento para minusvlidos a D. NAZARET BARROSO CABALEIRO con DNI. n \*\*\*\*3335M por cumprir os requisitos esixidos no artigo 14 da Lei 8/97 de 20 de agosto de Accesibilidade e Supresin de Barreiras.

### Expediente 22/2018. LIQUIDACINS R CABLE Y TELECOMUNICACINS GALICIA S.A.U. 4 TRIMESTRE 2019


**Favorable**

**Tipo de votacin:**  
Unanimidade/Asenti  
mento

 Visto o escrito presentado o 23/01/20 con nmero de rexistro de entrada nm. 20011279590 por D. Antonio Peiret Servent con D.N.I. nm. \*\*\*\*5298S, en representacin de R CABLE TELECOMUNICACIONES GALICIA, S.A.U. con C.I.F. A-15.474.281 e domicilio a efectos de notificacins na ra Real nm. 85 de A Corua, no que solicita que se practique a liquidacin da taxa por ocupacin de subsolo, solo e voo polos ingresos brutos obtidos por servizos de telecomunicacins no municipio no cuarto trimestre do 2019 e que ascenden  cantidade de once mil noventa e un euros con trinta e dous cntimos (11.091,32).

Visto que R CABLE TELECOMUNICACIONES GALICIA, S.A.U foi adjudicatario da concesn administrativa para a prestacin do servizo de telecomunicacins por cable nas demarcacins territoriais

## Concello de Lourenz





## Concello de Lourenz

de Galicia e Santiago de Compostela.

A Xunta de Goberno Local, en votacin ordinaria, ACORDA:

1.- Aprobado a liquidacin de Secretaria-Intervencin da taxa por utilizacin privativa ou aproveitamento especial do subsolo, solo e voo do dominio publico local do cuarto trimestre de 2019, segundo a cal deber abonar cento sesenta e seis euros con trinta e sete cntimos (166,37.-) o cal supn o 1,5% dos ingresos brutos que ascenden  cantidade de once mil noventa e un euros con trinta e dous cntimos (11.091,32).

2.- Notificar a R CABLE TELECOMUNICACIONES GALICIA, S.A.U, o presente acordo aos efectos de que proceda o abono da liquidacin practicada.

### Expediente 140/2020. AXUDA ECONOMICA C.E.I.P. "JUAN REY" PARA VIAXES CULTURAI S

**Favorable**

**Tipo de votacin:**  
Unanimidade/Asentiment  
o



Visto o escrito presentado por D. V. Eduardo Iglesias Villar, Director do C.E.I.P. "Juan Rey" de Lourenz en nome do Claustro do devandito Colexio, no que solicita unha axuda econmica para sufragar os gastos de transporte para as viaxes culturais cos alumnos do Colexio durante o curso 2019/2020.

A Xunta de Goberno Local en votacin ordinaria e por unanimidade, ACORDA:

1.- Conceder ao C.E.I.P. "Juan Rey" de Lourenz unha axuda econmica por importe de seiscentos euros (600,00), para o curso 2019/2020, para sufragar os gastos de transporte para as viaxes culturais cos alumnos do Colexio, debendo presentar declaracin de non percibir outras axudas para este fin e en caso de recibilas, que a suma total non supere o 100% do orzamento total as como copia das facturas que xustifiquen dito gasto e os xustificantes de pago das mesmas.

2.- Deber constar na publicidade que se faiga das viaxes ou nas comunicacins que se fagan aos pais dos alumnos, que o Concello de Lourenz colabora nas mesmas.

3.- Notificar o presente acordo a D. Eduardo Iglesias Villar.

## Concello de Lourenz







## Concello de Lourenz

### FACTURAS E CERTIFICACIONS.

**Favorable**

**Tipo de votacion:**


Unanimidade/Asentimento

A Xunta de Goberno Local, en virtude das atribucions que lle foron conferidas pola Alcalda mediante Resolucion de data 18/07/2019, prestou aprobacion por unanimidade dos presentes, s FACTURAS que se relacionan a continuacion:

NOME E NIF. ACREDOR	NUM. FACTURA E DATA	CONCEPTO	IMPORTE (IVE incluído)
SERVICIOS SOCIAIS SAN ROQUE CIF. B27333160	Num. SSPT20/34 de 02/02/20	Servizo "Axuda no Fogar" Xaneiro. 2020 ( Domingos e Festivos) Dependencia/ 105,50 horas (desconto horas oferta)	1.770,08
SERVICIOS SOCIAIS SAN ROQUE CIF. B27333160	Num. SSPT20/35 de 02/02/20	Servizo "Axuda no Fogar" Xaneiro 2020 (Incidencias Dependencia)/ 225,58 horas. (desconto horas oferta)	3.272,71
SERVICIOS SOCIAIS SAN ROQUE CIF. B27333160	Num. SSPT20/36 de 02/02/20	Servizo "Axuda no Fogar" Xaneiro. 2020 (Incidencias Libre Concorrenca) / 57,50 horas.	882,34
CONCELLO BARREIROS/SERVICIOS DOS CONCELLOS GALEGOS SLU	Decembro/2019	Recollida lixo	11.828,92
CONCELLO	Xaneiro /	Recollida lixo	12.679,16

**Concello de Lourenz**

Prza. do Conde Santo-Vilanova , s/n, Lourenz. 27760 (Lugo). Tfno. 982121006. Fax: 982121506



Cod. Validacion: APAH5JY7X6A3DZ37357HRTF5D | Correccion: <https://concellodeLourenza.sedelectronica.gal/>  
Documento asinado electronicamente desde a plataforma xestiona esPublico | Pagina 25 a 26



## Concello de Lourenz

BARREIROS/SERVICIOS DOS CONCELLOS GALEGOS SLU	2020		
<b>TOTAL</b>			<b>30.433,21</b>

### B) ACTIVIDADE DE CONTROL

Non hai asuntos

### C) ROLDA DE INTERVENCINS LIBRES

Non hai asuntos

## DOCUMENTO ASINADO ELECTRONICAMENTE

Concello de Lourenz

Prza. do Conde Santo-Vilanova , s/n, Lourenz. 27760 (Lugo). Tfno. 982121006. Fax: 982121506



Cod. Validacin: APAH5JY7X6A3DZ37357HRTF5D | Correccin: <https://concellodeLourenza.sedelectronica.gal/>  
Documento asinado electronicamente desde a plataforma xestiona esPublico | Pgina 26 a 26